KARTA REJESTRACYJNA INFORMATYCZNEJ KOPII MAPY DO CELÓW PROJEKTOWYCH

Identyfikator Zgłoszenia Pracy Geodezyjnej		GN-OD.6641.678.2025
Jednostka ewidencyjna	identyfikator	303103_5
	nazwa	Krajenka – miasto
Obręb ewidencyjny	identyfikator	303103_5.0065
	nazwa	Krajenka 65
Obręb ewidencyjny	identyfikator	303103_5.0081
	nazwa	Czajcze-Leśnik
Oznaczenie działki	[303103_5.0065]	7/1, 7/2, 19, 1286/1, 1286/2, 1286/3, 1292/1, 1292/3, 1292/5, 1292/6, 1296, 1297/2, 1314, 1315
Oznaczenie działki	[303103_5.0081]	50/1, 50/2, 51/1, 51/2, 51/3, 177/3, 177/4, 177/5, 178/1, 178/2, 179/6, 179/7, 179/8, 180/1, 180/2, 181/1, 181/2, 182/1, 182/2, 183/1, 183/2, 184/3, 184/4, 192/1, 192/2, 201, 216
Lokalizacja		Krajenka – DW 190
Skala mapy		1 : 500
Nazwa układu współrzędnych	prostokątnych płaskich	PUWP PL-2000/18
	wysokości	PL-EVRF2007-NH
Oznaczenie granic obszaru, który był przedmiotem aktualizacji		▬ ▬ ▬ ▬ ▬ ▬ ▬
Data wykonania aktualizacji		14.04.2025r.

DANE PLIKU	**Metoda wykonania [format przekazanego pliku]**	plik DWG
	Nazwa pliku	DWG_GN-OD.6641.678.2025.DWG
	Rozmiar pliku	604 KB (618 496)
	Informacje dodatkowe	Mapa w kolorze - kolory na mapie zgodne z rozporządzeniem. W pliku z mapą zakres.

SATTELGEO
GEODEZJA

Firma Geodezyjna SATTELGE Polska
Robert Ślipko & Szymon Sieg s.c.
Aleja Poznańska 139, 64-920 Piła

www.sattelgeo.pl biuro@sattelgeo.pl

.... Data i podpis osoby reprezentującej wykonawcę	.... Imię i nazwisko, numer uprawnień oraz data i podpis geodety uprawnionego, który opracował mapę

Poświadczam, że niniejszy dokument został opracowany w wyniku prac geodezyjnych i kartograficznych, których rezultaty zawiera operat techniczny wpisany do ewidencji materiałów państwowego zasobu geodezyjnego i kartograficznego.

Jestem świadomy odpowiedzialności karnej za złożenie fałszywego oświadczenia

Identyfikator zgłoszenia pracy geodezyjnej	GN-OD.6641.678.2025
Organ prowadzący państwowy zasób geodezyjny i kartograficzny	Starosta Złotowski
Numer i data wystawienia protokołu	Nr 2 z dnia 26.05.2025r.
Wykonawca prac geodezyjnych	Firma Geodezyjna SATTELGEO Polska, R. Ślipko & S. Sieg s.c.
Kierownik prac geodezyjnych, numer uprawnień	inż. Robert Ślipko, 22306
Data i podpis kierownika prac geodezyjnych	Piła, dnia 26.05.2025r.

SATTELGEO
GEODEZJA

Podpisane
elektronicznie przez
Robert Michał Ślipko
(Certyfikat
kwalifikowany) w
dniu 2025-06-25.

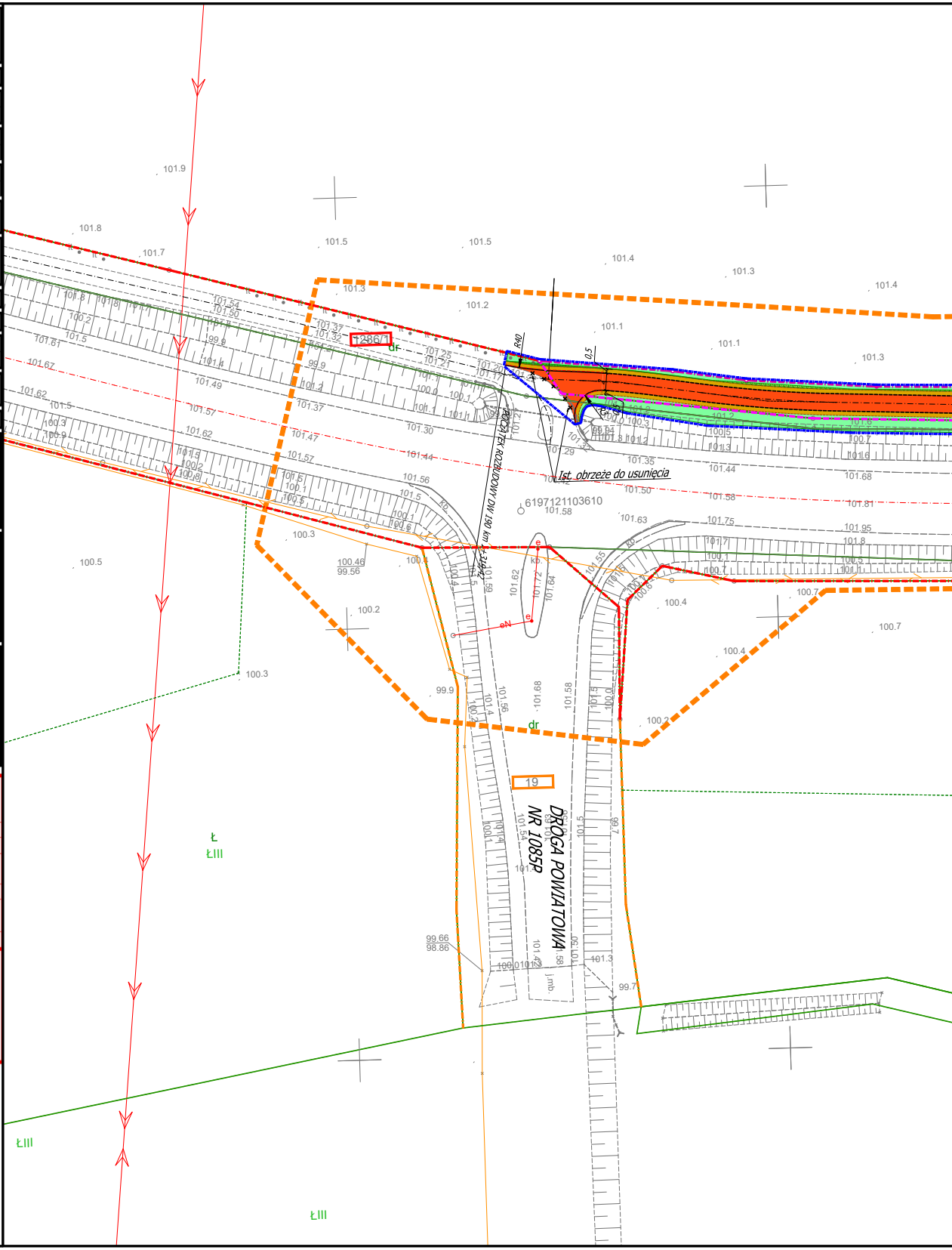
1286/1
dr
R40
0,5
POCZĄTEK ROZBUDOWY DW 190 km 1+319,42
Ist. obrzeże do usunięcia
6197121103610
19
DROGA POWIATOWA NR 1085P
Ł
ŁIII
ŁIII
ŁIII
101.9
101.8
101.7
101.5
101.5
101.4
101.3
101.4
101.3
101.2
101.1
101.1
101.3
100.5
100.3
100.2
99.9
100.4
100.7
99.66
98.86
99.7


101.7
102.2
102.9
103.8
103.9
104.2
104.3
104.7
104.6
104.2
104.0
101.6
102.2
103.0
103.8
104.2
104.4
104.4
104.7
104.7
104.4
~~1288/8~~
1286/10
104.1
102.07
102.85
103.19
103.54
103.89
104.26
104.52
104.75
104.87
104.95
zw.
102.52
102.17
102.90
103.26
103.61
103.97
1315
104.32
104.59
104.82
104.97
105.03
102.24
102.50
102.82
103.18
103.55
103.93
104.26
104.52
104.75
6197121100230
104.95
zw.
dr
100.9
102.1
102.4
102.8
103.2
103.8
104.0
103.5
R
RV
R
RIVb
7/2
Ł
ŁIII

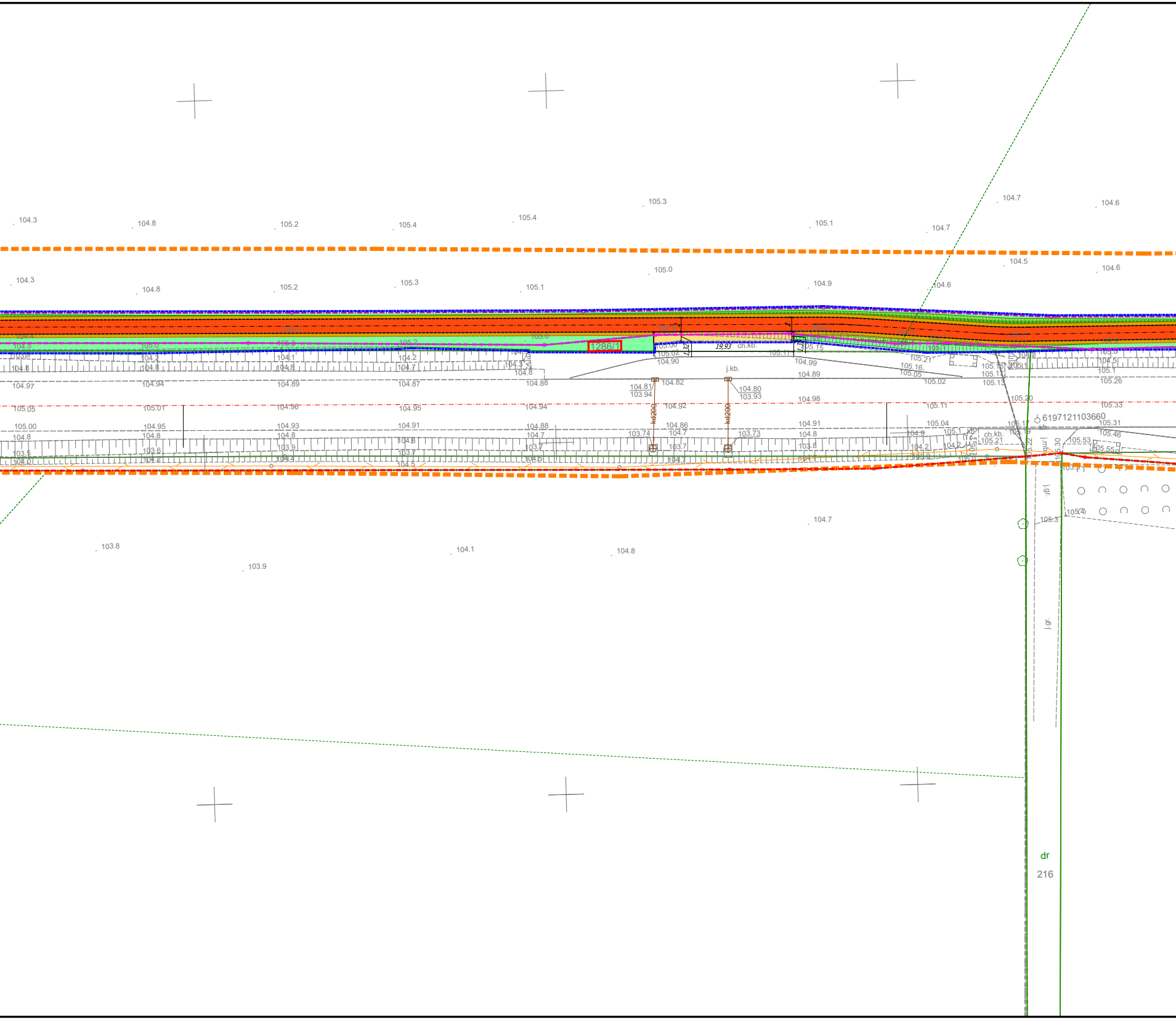

104.3
104.8
105.2
105.4
105.4
105.3
104.7
104.6
105.1
104.7
104.3
104.8
105.2
105.3
105.1
105.0
104.9
104.5
104.6
104.6
1286/1
19,93
ch.kb.
1,32
j.kb.
104.81
103.94
104.82
104.80
103.93
kd200
kd200
103.74
103.73
6197121103660
ch.kb.
j.gr.
104.7
103.8
104.1
104.8
103.9
dr
216

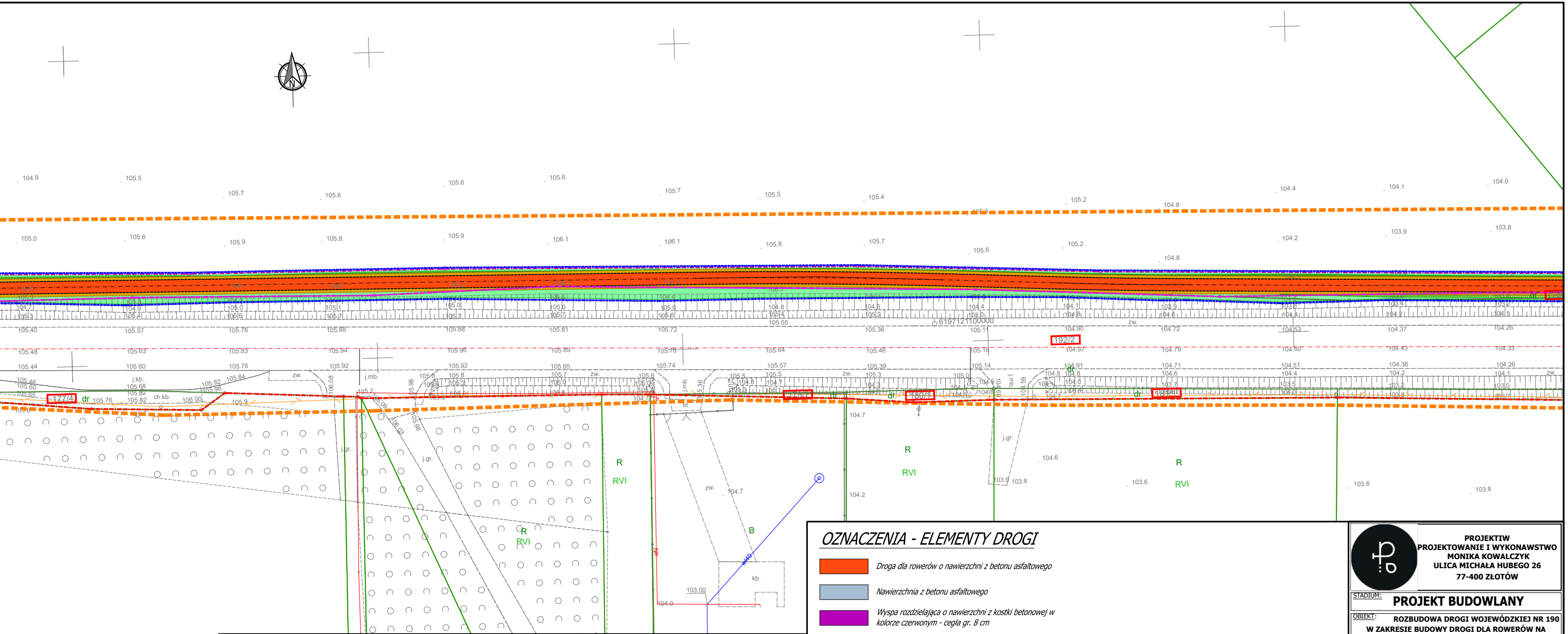
N
177/4
dr
192/2
192/1
R
RVI
B
kb.
zw.
j.gr.
j.mb.
ch.kb.
6197121100000
177/5

OZNACZENIA - GRANICE I DZIAŁKI

—	*Granice działek ewidencyjnych*
-·-·-·-	*Linia rozgraniczająca teren drogi wojewódzkiej - istniejąca i do pozostawienia*
-·-·-·-	*Linia rozgraniczająca teren drogi wojewódzkiej - istniejąca i do usunięcia*
-·-·-·-	*Linia rozgraniczająca teren drogi wojewódzkiej - projektowana*
-·-·-·-	*Linia rozgraniczająca teren drogi powiatowej - istniejąca i do pozostawienia*
-·-·-·-	*Linia określająca zakres realizacji inwestycji na podstawie oświadczenia o prawie do dyspoinowania nieruchomością na cele budowlane*
·······	*Linie okreslające granice terenu niezbędnego dla obiektów budowlanych*
▬ ▬ ▬	*Zakres aktualizacji kopii mapy zasadniczej do projektowania*

192/2	*Numery działek ewidencyjnych zaliczanych w stanie istniejącym do pasa drogowego drogi wojewódzkiej*
192/1	*Numery działek ewidencyjnych zaliczanych w stanie istniejącym do pasa drogowego drogi powiatowej*
1314	*Numery działek ewidencyjnych znajdujących się poza pasem drogowym drogi wojewódzkiej i nie przewiudzianych do włączenia w pas drogowy drogi wojnewódzkiej, na których inwestycja realizowana będzie na podstawie oświadczenia o prawie dysponowania nieruchomością na cele budowlane*
~~1286/8~~	*Numery działek ewidencyjnych ulegającym podziałowi*
1286/9	*Numery działek ewidencyjnych po podziale przewidzianych do włączenia w pas drogowy drogi wojewódzkiej*
1286/10	*Numery działek ewidencyjnych po podziale przewidzianych do pozostawienia u dotychczasowego właściciela*
1286/7	*Numery pozostałych działek ewidencyjnych*

OZNACZENIA - ELEMENTY DROGI

🟥	*Droga dla rowerów o nawierzchni z betonu asfaltowego*
▨	*Nawierzchnia z betonu asfaltowego*
🟪	*Wyspa rozdzielająca o nawierzchni z kostki betonowej w kolorze czerwonym - cegła gr. 8 cm*
🟨	*Chodnik o nawierzchni z kostki betonowej w kolorze szarym - cegła gr. 8 cm*
🟧	*Pobocze gruntowe z humusowaniem i obsianiem trawą*
▥	*Skarpa 1:1,5 z humusowaniem i obsianiem trawą*
🟩	*Pas zieleni - humusowanie i obsianie trawą*
—	*Obrzeże betonowe 8x30x100 cm wtopione*
-·-·-·-	*Krawężnik betonowy trapezowy kol. czerwonego wystający w świetle nawierzchni DDR 5 cm*
- - - -	*Krawędź drogi dla rowerów (bez obrzeża)*
- - - -	*Zewnętrzna krawędź pobocza*
- - - -	*Krawędź teoretyczna el. drogi i połączenie różnych rodzajów naw. bez stosowania el. oporujących*
-·-·-·-	*Oś projektowanej drogi dla rowerów*
-·-·-·-	*Oś drogi wojewódzkiej (globalna)*
o-·-·-·-o	*Projektowana linia rozgraniczająca pas drogowy DW (powierzchnia terenu przewidzianego do włączenia w pas drogowy: P=2906 m^2)*
it	*Iztniejące drzewa do przesadzenia*

UWAGA:
1. hektometarz zastosowany w projekcie branży drogowej odnosi się do osi projektowanej drogi dla rowerów; km 0+000,00 lokalny odpowiada km 1+324,73 globalnego - określonego dla przebiegu drogi wojewódzkiej nr 190;

PROJEKTIW
PROJEKTOWANIE I WYKONAWSTWO
MONIKA KOWALCZYK
ULICA MICHAŁA HUBEGO 26
77-400 ZŁOTÓW

STADIUM: **PROJEKT BUDOWLANY**

OBIEKT: **ROZBUDOWA DROGI WOJEWÓDZKIEJ NR 190 W ZAKRESIE BUDOWY DROGI DLA ROWERÓW NA ODCINKU OD SKRZYŻOWANIA Z DROGĄ POWIATOWĄ NR 1058P DO M. CZAJCZE**

ADRES: województwo wielkopolskie, powiat złotowski, gmina Krajenka, identyfikatory działek:
303103_05.0065.1314; 303103_05.0065.1315; 303103_05.0065.1286/1; 303103_05.0065.1286/2; 303103_05.0065.1286/8; 303103_05.0081.192/2;

INWESTOR:
Wielkopolski Zarząd Dróg Wojewódzkich w Poznaniu; ul. Wilczak 51, 61-623 Poznań

ZESPÓŁ PROJEKTOWY

BR.	IMIĘ I NAZWISKO	UPRAWNIENIA	PODPIS
DROGOWA	PROJEKTANT: mgr inż. Jacek Marciniak	POM/0100/PWOD/04 do projektowania i kierowania robotami budowlanymi bez ograniczeń w specjalności drogowej	
	SPRAWDZAJACY: Jerzy Wiśniewski	NN-8345/769/84 §2, ust. 2, pkt. 2, §13, ust. 1, pkt. 3, lit. b (Dz. U. Nr. 8, poz. 46) w specjalności konstrukcyjno-inżynierskiej w zakresie dróg	

NAZWA RYSUNKU
PROJEKT ZAGOSPODAROWANIA TERENU - ARK. 1

BRANŻA: DROGOWA
NR RYS. PZT 2.1
SKALA: 1:500
DATA: 11.2025 r